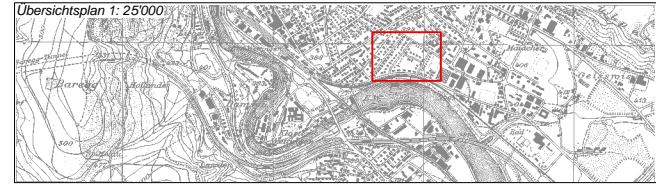


Gestaltungsplan "Schöpflihus"

gemäss § 21 BauG

Situationsplan 1: 1'000

weitere Bestandteile des Gestaltungsplanes:
- Sondernutzungsvorschriften











Mitwirkungsbericht vom : 25. März 1999
Vorprüfungsbericht vom : 9. November 1998
Öffentliche Auflage vom : 19. April 1999 bis 18. Mai 1999


Beschlossen vom Gemeinderat am : 18. März 2002
Der Gemeindeammann: sig. Dr. Karl Frey
Der Gemeindeschreiber: sig. Urs Blickenstorfer

Genehmigt durch den Regierungsrat am 19. Juni 2002

Genehmigungsinhalt

-  Perimeter Gestaltungsplan
-  Grenze zwischen den Teilgebieten I und II
-  Baulinie für Hauptbauten
-  Baulinie für Klein- und Anbauten
-  bestehende Baulinien (werden aufgehoben bzw. ersetzt)
-  Fusswegbeziehungen
-  zentraler halböffentlicher Bereich
-  Sichtzonen

Informationsinhalt

-  Archäologische Fundstätte

